

正本

檔 號：

保存年限：

新竹縣政府 公告

發文日期：中華民國110年7月30日
發文字號：府農牧字第1104013608號
附件：附圖



主旨：公告本縣五峰鄉轄內封溪護漁保育措施，期間嚴禁使用任何方式（含垂釣）獵捕水產動物，以確保河川水產資源之保育及永續利用。

依據：漁業法四十四條第一項第四款。

公告事項：

一、禁漁（封溪）範圍主要溪流（含支流）（如圖）：

（一）上坪溪：五峰舊檢查哨至清泉大橋。

（二）梅后蔓溪（又稱花園溪）：天湖至下比來。

（三）麥巴來溪：下喜翁至新峰橋。

（四）霞喀羅溪：清泉大橋至俠客樓橋。

二、禁漁期限：自公告之日起至一百十一年十二月三十一日止。

三、禁止事項：禁漁期間嚴格禁止以任何方式（含垂釣）採捕水產動物。

四、違反規定者，依漁業法第六十五條第六款規定，處新臺幣三萬元以上十五萬元以下罰鍰。

五、為試驗研究目的或清除外來魚種，經主管機關許可採捕水產動物者，不在此限。

六、依據原住民基本法第三十四條第二項規定，核釋漁業法第四十四條第一項如下：原住民在原住民族地區，基於傳統







文化、祭儀或自用，從事原住民族基本法第十九條第一項所列各款非營利行為，不受依漁業法第四十四條第一項公告規定之限制。

七、本公告禁止範圍及期限得視實際需要或保育成效，重新檢討適度開放及解除。

縣長楊文科

封溪護漁計畫座標起訖圖





(一) 上坪溪

上坪溪 (起點)	
(TWD97 座標) 上游 清泉大橋-經雙峰大橋-至五峰大橋	X: 260613.182 Y: 2718459.529 (N24°34'21.88", E121°6'17.22")
	
上坪溪 (訖點)	
(TWD97 座標) 下游 五峰大橋	X: 262553.986 Y: 2726399.849 (N24°38'39.92", E121°7'26.45")
	

(二) 梅后蔓溪

花園村 梅后蔓溪 (起點)	
(TWD97 座標) 梅后蔓溪上游 天湖	X: 267923.858 Y: 2727914.888 (N24°38'28.97", E121°10'37.49")
	
花園村 梅后蔓溪 (訖點)	
(TWD97 座標) 梅后蔓溪下游 下比來橋	X: 262633.732 Y: 2728012.282 (N24°39'32.33", E121°7'29.34")
	

(三) 麥巴來溪

竹林村 麥巴來溪 (起點)	
(TWD97 座標) 麥巴來溪上游 下喜翁橋	X: 262837.948 Y: 2721983.570 (N24°36'16.36", E121°7'36.41")
	
竹林村 麥巴來溪 (訖點)	
(TWD97 座標) 麥巴來溪下游 新峰橋	X: 265886.738 Y: 2724259.129 (N24°37'30.23", E121°9'24.89")
	

(四) 霞喀羅溪

<p>桃山村 霞喀羅溪 (起點)</p>	
<p>(TWD97 座標) 麥巴來溪上游 俠客樓橋</p>	<p>X: 262913.903 Y: 2715738.514 (N24°32'53.37", E121°7'38.9")</p>
	
<p>竹林村 麥巴來溪 (訖點)</p>	
<p>(TWD97 座標) 霞喀羅溪下游 清泉大橋</p>	<p>X: 260613.182 Y: 2718459.529 (N24°34'21.88", E121°6'17.22")</p>
	

